


ANNEXE "B"

La Grille des usages et normes.

Zones C et I

2014





Grille des usages et normes
 Cette grille fait partie intégrante du règlement de zonage
 Annexe B

Zone C1

Maire : M. Gilles Bédard

Secrétaire-trésorière : Mme Fabiola Aubry

Municipalité de Sainte-
 Eulalie

Authentifié ce jour : 4 avril 2019

USAGES PERMIS (usages et sous-groupes usages)	Référence zonage	1	2	3	4	5	6	7	8	9	10
Habitation											
HABITATION UNIFAMILIALE (h1)	4.1.1	●	●	●							
HABITATION BIFAMILIALE (h2)	4.1.2				●						
HABITATION MULTIFAMILIALE (h3)	4.1.3					●					
MAISON MOBILE (h4)	4.1.4										
Usages spécifiquement permis											
Usages spécifiquement non-permis											
Commerce											
DÉTAIL, SERVICE DE VOISINAGE (c1)	4.2.1.1						●				
DÉTAIL ET SERVICE LÉGER (c2)	4.2.2.1							●			
DÉTAIL ET SERVICE LOURD (c3)	4.2.3.1										
SERVICE PÉTROLIER (c4)	4.2.4.1									●	
COMMERCE MIXTE (c5)	4.2.5.1									●	
Usages spécifiquement permis									(1)		
Usages spécifiquement non-permis									(3)		
Industrie											
INDUSTRIE LÉGÈRE (i1)	4.3.1.1										
INDUSTRIE EXTRACTIVE (i2)	4.3.2.1										
INDUSTRIE LOURDE (i3)	4.3.3.1										
Usages spécifiquement permis											(2)
Usages spécifiquement non-permis											
Communautaire											
PARC, RÉCRÉATION EXTENSIVE (p1)	4.4.1.1										
INSTITUTIONNEL, ADMINISTRATIF (p2)	4.4.2.1										
SERVICE PUBLIC (p3)	4.4.3.1										
Usages spécifiquement permis											
Usages spécifiquement non-permis											
Agricole											
AGRICOLE (a1)	4.5.1.1										
Usages spécifiquement permis											
Usages spécifiquement non-permis											

Zone C-1											
Autres spécifications	référence zonage	1	2	3	4	5	6	7	8	9	10
Structure du bâtiment											
Isolée		●			●	●	●	●	●	●	●
Jumelée			●								
En rangée				●							
Édification des bâtiments											
Nombre d'étages min/max		1/2	1/2	1/2	1/2	2/2	1/2	1/2	1/2	1/2	1/2
Hauteur minimum (m)		4	4	4	4	5	4	4	4	4	4
Hauteur maximum (m)		10	10	10	10	10	10	10	10	10	10
Largeur minimum (m)		6	5	5	6	6	6	6	6	6	6
Superficie d'implantation au sol min (m ²) si le bâtiment compte 1 étage si le bâtiment compte 2 étages		65 50	56 50	56 50	65	65	65	65	65	65	65
Superficie d'implantation au sol max (m ²)							1000				
Profondeur minimum (m)											
Implantation des bâtiments											
Marge de recul avant (m)		9	9	9	9	9	9	9	9	9	9
Marge de recul arrière (m)		6	6	6	6	6	6	6	6	6	6
Marge de recul latérale d'un côté (m)		2	0	0	2	2	2	2	2	3	2
Marges de recul latérales totales (m)		4	2	0 (4)	4	4	4	4	4	4	4
Rapports											
Nombre de logement par bâtiment min/max		1/1	1/1	1/1	2/3	4/10					
Coefficient d'occupation du sol maximum		30%	30%	30%	40%	40%	50%	50%	50%	50%	50%
Normes d'entreposage et d'étalage											
Entreposage extérieur	5.22										
Étalage extérieur	5.23										
Normes spéciales											
Autres normes spéciales		5.27	5.27	8.4	8.4	8.4	8.4	8.4	8.4	8.4	8.4
		8.3	8.								
Usage contingenté	3.4.4.4								●		
Notes											
<p>(1) d) 5190 : Autres activités de vente en gros dont la vente de meubles et d'articles d'ameublement de maison e) 6411 : Service de réparation automobiles (garage) ne comprenant pas de pompes à essence n) 6370 : Entreposage et service d'entreposage dont un entrepôt de produits manufacturiers (à l'exception de l'entreposage de produits de la ferme)</p> <p>(2) 2010 et 2020 : Industrie de l'abattage, du conditionnement, de la préparation, de la fabrication et de la transformation d'un produit alimentaire d'origine animale (viande et poisson)</p> <p>(3) 6499 : Fourrière pour automobile, camion et autres véhicules / entreposage / stationnement / remisage /</p> <p>(4) Dans le cas des 2 bâtiments d'extrémité, la marge de recul latérale est de 2 m</p>											



Grille des usages et normes
 Cette grille fait partie intégrante du règlement de zonage
 Annexe B

Zone C2

Maire : M. Gilles Bédard
 Secrétaire-trésorière : Mme Fabiola Aubry

Municipalité de Sainte-Eulalie

Authentifié ce jour : 4 avril 2019

USAGES PERMIS (usages et sous-groupes usages)	Référence zonage	1	2	3	4	5	6	7	8	9
Habitation										
HABITATION UNIFAMILIALE (h1)	4.1.1	●	●	●						
HABITATION BIFAMILIALE (h2)	4.1.2				●					
HABITATION MULTIFAMILIALE (h3)	4.1.3					●				
MAISON MOBILE (h4)	4.1.4									
Usages spécifiquement permis										
Usages spécifiquement non-permis										
Commerce										
DÉTAIL, SERVICE DE VOISINAGE (c1)	4.2.1.1						●			
DÉTAIL ET SERVICE LÉGER (c2)	4.2.2.1							●		
DÉTAIL ET SERVICE LOURD (c3)	4.2.3.1									
SERVICE PÉTROLIER (c4)	4.2.4.1									
COMMERCE MIXTE (c5)	4.2.5.1						●			
Usages spécifiquement permis									(1)	
Usages spécifiquement non-permis									(3)	
Industrie										
INDUSTRIE LÉGÈRE (i1)	4.3.1.1									
INDUSTRIE EXTRACTIVE (i2)	4.3.2.1									
INDUSTRIE LOURDE (i3)	4.3.3.1									
Usages spécifiquement permis										
Usages spécifiquement non-permis										
Communautaire										
PARC, RÉCRÉATION EXTENSIVE (p1)	4.4.1.1									
INSTITUTIONNEL, ADMINISTRATIF (p2)	4.4.2.1									
SERVICE PUBLIC (p3)	4.4.3.1									●
Usages spécifiquement permis										
Usages spécifiquement non-permis										
Agricole										
AGRICOLE (a1)	4.5.1.1									
Usages spécifiquement permis										
Usages spécifiquement non-permis										

Zone C2		référence zonage	1	2	3	4	5	6	7	8	9
Autres spécifications											
Structure du bâtiment											
Isolée			●			●	●	●	●	●	●
Jumelée				●							
En rangée					●						
Édification des bâtiments											
Nombre d'étages min/max			1/2	1/2	1/2	1/2	1/2	1/2	1/2	1/2	1/2
Hauteur minimum (m)			4	4	4	4	5	4	4	4	4
Hauteur maximum (m)			10	10	10	10	12	10	10	10	10
Largeur minimum (m)			6	5	5	6	6	6	6	6	6
Superficie d'implantation au sol min (m ²) si le bâtiment compte 1 étage si le bâtiment compte 2 étages			65 50	56 50	56 50	65	65	65	65	65	37
Superficie d'implantation au sol max (m ²)								1000			
Profondeur minimum (m)											
Implantation des bâtiments											
Marge de recul avant (m)			9	9	9	9	9	9	9	9	9
Marge de recul arrière (m)			6	6	6	6	6	6	6	6	6
Marge de recul latérale d'un côté (m)			2	0	0	2	2	2	2	2	3
Marges de recul latérales totales (m)			4	2	0 (2)	4	4	4	4	4	4
Rapports											
Nombre de logement par bâtiment min/max			1/1	1/1	1/1	2/3	4/10				
Coefficient d'occupation du sol maximum			30%	30%	30%	40%	40%	50%	50%	50%	50%
Normes d'entreposage et d'étalage											
Entreposage extérieur		5.22									
Étalage extérieur		5.23									
Normes spéciales											
Autres normes spéciales			5.27	5.27	8.4	8.4	8.4	8.4	8.4	8.4	8.4
			8.3	8.3							
Usage contingenté		3.4.4.4								●	
Notes											
(1) d) 5190 :	Autres activités de vente en gros dont la vente de meubles et d'articles d'ameublement de maison										
e) 6411 :	Service de réparation automobiles (garage) ne comprenant pas de pompes à essence										
n) 6370 :	Entreposage et service d'entreposage dont un entrepôt de produits manufacturiers (à l'exception de l'entreposage de produits de la ferme										
(2)	Dans le cas des 2 bâtiments d'extrémité, la marge de recul latérale est de 2 m										
(3) 6419 :	Fourrière pour automobile, camion et autres véhicules / entreposage / stationnement / remisage										



Grille des usages et normes
 Cette grille fait partie intégrante du règlement de zonage
 Annexe B

Zone C3

Maire : M. Gilles Bédard
 Secrétaire-trésorière : Mme Fabiola Aubry

Municipalité de Sainte-Eulalie

Authentifié ce jour : 4 avril 2019

USAGES PERMIS (usages et sous-groupes usages)	Référence zonage	1	2	3	4	5	6	7	8
Habitation									
HABITATION UNIFAMILIALE (h1)	4.1.1		●						
HABITATION BIFAMILIALE (h2)	4.1.2								
HABITATION MULTIFAMILIALE (h3)	4.1.3								
MAISON MOBILE (h4)	4.1.4								
Usages spécifiquement permis									
Usages spécifiquement non-permis									
Commerce									
DÉTAIL, SERVICE DE VOISINAGE (c1)	4.2.1.1			●					
DÉTAIL ET SERVICE LÉGER (c2)	4.2.2.1				●				
DÉTAIL ET SERVICE LOURD (c3)	4.2.3.1					●			
SERVICE PÉTROLIER (c4)	4.2.4.1								
COMMERCE MIXTE (c5)	4.2.5.1						●		
Usages spécifiquement permis									
Usages spécifiquement non-permis						(2)			
Industrie									
INDUSTRIE LÉGÈRE (i1)	4.3.1.1							●	
INDUSTRIE EXTRACTIVE (i2)	4.3.2.1								
INDUSTRIE LOURDE (i3)	4.3.3.1								
Usages spécifiquement permis									
Usages spécifiquement non-permis									
Communautaire									
PARC, RÉCRÉATION EXTENSIVE (p1)	4.4.1.1								
INSTITUTIONNEL, ADMINISTRATIF (p2)	4.4.2.1								
SERVICE PUBLIC (p3)	4.4.3.1								
Usages spécifiquement permis									
Usages spécifiquement non-permis									
Agricole									
AGRICOLE (a1)	4.5.1.1								
Usages spécifiquement permis		(1)							
Usages spécifiquement non-permis									

Zone C3		référence zonage	1	2	3	4	5	6	7	8
Autres spécifications										
Structure du bâtiment										
Isolée			●	●	●	●	●	●	●	
Jumelée										
En rangée										
Édification des bâtiments										
Nombre d'étages min/max			1/2	1/2	1/2	1/2	1/2	1/2	1/2	
Hauteur minimum (m)			4	4	4	4	4	4	4	
Hauteur maximum (m)			10	10	10	10	10	10	10	
Largeur minimum (m)			6	6	6	6	6	6	6	
Superficie d'implantation au sol min (m ²) si le bâtiment compte 1 étage si le bâtiment compte 2 étages			65	65 50	65	65	65	65	65	
Superficie d'implantation au sol max (m ²)										
Profondeur minimum (m)										
Implantation des bâtiments										
Marge de recul avant (m)			9	9	9	9	9	9	9	
Marge de recul arrière (m)			6	6	6	6	6	6	6	
Marge de recul latérale d'un côté (m)			2	2	2	2	2	2	2	
Marges de recul latérales totales (m)			4	4	4	4	4	4	4	
Rapports										
Nombre de logement par bâtiment min/max				1/1					1/1	
Coefficient d'occupation du sol maximum			50%	30%	50%	50%	50%	50%	50%	
Normes d'entreposage et d'étalage										
Entreposage extérieur		5.22			1	1	4			
Étalage extérieur		5.23	●		●	●	●	●	●	
Normes spéciales										
Autres normes spéciales			8.3	5.27	8.3	8.3	8.3	8.3		
				8.3						
Usage contingenté		3.4.4.4					●			
Notes										
(1)		Myciculture								
(2)	m)	La récréation commerciale extensive, à forte consommation d'espace								



Grille des usages et normes
 Cette grille fait partie intégrante du règlement de zonage
 Annexe B

Zone C4

Maire : M. Gilles Jr Bédard


Secrétaire-trésorier : Mme Fabiola Aubry

Municipalité de Sainte-
Eulalie

Authentifié ce jour :

USAGES PERMIS (usages et sous-groupes usages)	Référence zonage	1	2	3	4	5	6	7	8
Habitation									
HABITATION UNIFAMILIALE (h1)	4.1.1	●							
HABITATION BIFAMILIALE (h2)	4.1.2								
HABITATION MULTIFAMILIALE (h3)	4.1.3		●						
MAISON MOBILE (h4)	4.1.4								
Usages spécifiquement permis									
Usages spécifiquement non permis									
Commerce									
DÉTAIL, SERVICE DE VOISINAGE (c1)	4.2.1.1			●					
DÉTAIL ET SERVICE LÉGER (c2)	4.2.2.1				●				
DÉTAIL ET SERVICE LOURD (c3)	4.2.3.1					●			
SERVICE PÉTROLIER (c4)	4.2.4.1								
COMMERCE MIXTE (c5)	4.2.5.1								
Usages spécifiquement permis						(1)			
Usages spécifiquement non permis						(2)			
Industrie									
INDUSTRIE LÉGÈRE (i1)	4.3.1.1								
INDUSTRIE EXTRACTIVE (i2)	4.3.2.1								
INDUSTRIE LOURDE (i3)	4.3.3.1								
Usages spécifiquement permis									
Usages spécifiquement non permis									
Communautaire									
PARC, RÉCRÉATION EXTENSIVE (p1)	4.4.1.1								
INSTITUTIONNEL, ADMINISTRATIF (p2)	4.4.2.1								
SERVICE PUBLIC (p3)	4.4.3.1								
Usages spécifiquement permis									
Usages spécifiquement non permis									
Agricole									
AGRICOLE (a1)	4.5.1.1								
Usages spécifiquement permis									
Usages spécifiquement non permis									
Zone C4									
Autres spécifications	référence zonage	1	2	3	4	5	6	7	8
Structure du bâtiment									
Isolée		●	●	●	●	●			
Jumelée									
En rangée									
Édification des bâtiments									
Nombre d'étages min/max		1/2	2/2	1/2	1/2	1/2			
Hauteur minimum (m)		4	4	4	4	4			
Hauteur maximum (m)		10	10	10	10	10			
Largeur minimum (m)		6	6	6	6	6			
Superficie d'implantation au sol min (m ²) si le bâtiment compte 1 étage si le bâtiment compte 2 étages		65 50	65	65	65	65			
Superficie d'implantation au sol max (m ²)									
Profondeur minimum (m)									
Implantation des bâtiments									
Marge de recul avant (m)		9	9	9	9	9			
Marge de recul arrière (m)		6	6	6	6	6			
Marge de recul latérale d'un côté (m)		2	2	2	2	2			
Marges de recul latérales totales (m)		4	4	4	4	4			

Rapports								
Nombre de logement par bâtiment min/max		1/1	4/10					
Coefficient d'occupation du sol maximum		30 %	40 %	50 %	50 %	50 %		
Normes d'entreposage et d'étalage								
Entreposage extérieur	5.22			1	1	4		
Étalage extérieur	5.23			●	●	●		
Normes spéciales								
Autres normes spéciales		5.27	8.3	8.3	8.3	8.3		
		8.3						
Usage contingenté	3.4.4.4							
Notes								
(1) a)	Vente et la location de produits divers							
(2) 6419 :	Fourrière pour automobile, camion et autres véhicules / entreposage / stationnement / remisage							


	Grille des usages et normes Cette grille fait partie intégrante du règlement de zonage Annexe B						Zone C5			
	Maire : M. Gilles Jr Bédard Secrétaire-trésorier : Mme Fabiola Aubry									
	Municipalité de Sainte-Eulalie Authentifié ce jour :									
USAGES PERMIS (usages et sous-groupes usages)		Référence zonage	1	2	3	4	5	6	7	8
Habitation										
HABITATION UNIFAMILIALE (h1)		4.1.1								
HABITATION BIFAMILIALE (h2)		4.1.2								
HABITATION MULTIFAMILIALE (h3)		4.1.3								
MAISON MOBILE (h4)		4.1.4								
Usages spécifiquement permis										
Usages spécifiquement non permis										
Commerce										
DÉTAIL, SERVICE DE VOISINAGE (c1)		4.2.1.1	●							
DÉTAIL ET SERVICE LÉGER (c2)		4.2.2.1		●						
DÉTAIL ET SERVICE LOURD (c3)		4.2.3.1			●					
SERVICE PÉTROLIER (c4)		4.2.4.1				●				
COMMERCE MIXTE (c5)		4.2.5.1								
Usages spécifiquement permis				(1)						
Usages spécifiquement non permis					(2)(3)	(3)				
Industrie										
INDUSTRIE LÉGÈRE (i1)		4.3.1.1								
INDUSTRIE EXTRACTIVE (i2)		4.3.2.1								
INDUSTRIE LOURDE (i3)		4.3.3.1								
Usages spécifiquement permis										
Usages spécifiquement non permis										
Communautaire										
PARC, RÉCRÉATION EXTENSIVE (p1)		4.4.1.1								
INSTITUTIONNEL, ADMINISTRATIF (p2)		4.4.2.1								
SERVICE PUBLIC (p3)		4.4.3.1								
Usages spécifiquement permis										
Usages spécifiquement non permis										
Agricole										
AGRICOLE (a1)		4.5.1.1								
Usages spécifiquement permis										
Usages spécifiquement non permis										
Zone C5										
Autres spécifications		référence zonage	1	2	3	4	5	6	7	8
Structure du bâtiment										
Isolée			●	●	●	●				
Jumelée										
En rangée										
Édification des bâtiments										
Nombre d'étages min/max			1/2	1/2	1/2	1/2				
Hauteur minimum (m)			4	4	4	4				
Hauteur maximum (m)			10	10	10	10				
Largeur minimum (m)			6	6	6	6				
Superficie d'implantation au sol min (m ²) si le bâtiment compte 1 étage si le bâtiment compte 2 étages			65	65	65	37				
Superficie d'implantation au sol max (m ²)										
Profondeur minimum (m)										
Implantation des bâtiments										
Marge de recul avant (m)			9	9	9	9				
Marge de recul arrière (m)			6	6	6	6				
Marge de recul latérale d'un côté (m)			2	2	2	2				
Marges de recul latérales totales (m)			4	4	4	4				

Rapports


Nombre de logement par bâtiment min/max		1/1	4/10						
Coefficient d'occupation du sol maximum		30 %	40 %	50 %	50 %				
Normes d'entreposage et d'étalage									
Entreposage extérieur	5.22	1	1	4	1				
Étalage extérieur	5.23	●	●	●	●				
Normes spéciales									
Autres normes spéciales		8.3	8.3	8.3	8.1				
		8.8	8.8	8.8	8.3				
					8.8				
Usage contingenté	3.4.4.4								

Notes


- | | | |
|-----|-----------|--|
| (1) | a) | Vente et la location de produits divers |
| | c) | Service de divertissement |
| | d) | Service d'hébergement |
| (2) | k) 5150 : | Vente au détail ou en gros de produits de la ferme dont la vente de grain et de moulée |
| | m) | Récréation commerciale extensive, à forte consommation d'espace |
| | n) 6371 : | Entreposage de produits de la ferme |
| (3) | 6419 : | Fourrière pour automobile, camion et autres véhicules / entreposage / stationnement / remisage |

	Grille des usages et normes Cette grille fait partie intégrante du règlement de zonage Annexe B						Zone C6			
	Maire : M. Gilles Bédard Secrétaire-trésorière : Mme Fabiola Aubry									
	Municipalité de Sainte-Eulalie Authentifié ce jour : 4 avril 2019									
USAGES PERMIS (usages et sous-groupes usages)	Référence zonage	1	2	3	4	5	6	7	8	
Habitation										
HABITATION UNIFAMILIALE (h1)	4.1.1									
HABITATION BIFAMILIALE (h2)	4.1.2									
HABITATION MULTIFAMILIALE (h3)	4.1.3									
MAISON MOBILE (h4)	4.1.4									
Usages spécifiquement permis										
Usages spécifiquement non-permis										
Commerce										
DÉTAIL, SERVICE DE VOISINAGE (c1)	4.2.1.1	●								
DÉTAIL ET SERVICE LÉGER (c2)	4.2.2.1		●							
DÉTAIL ET SERVICE LOURD (c3)	4.2.3.1			●						
SERVICE PÉTROLIER (c4)	4.2.4.1				●					
COMMERCE MIXTE (c5)	4.2.5.1									
Usages spécifiquement permis										
Usages spécifiquement non-permis				(4)						
Industrie										
INDUSTRIE LÉGÈRE (i1)	4.3.1.1									
INDUSTRIE EXTRACTIVE (i2)	4.3.2.1									
INDUSTRIE LOURDE (i3)	4.3.3.1									
Usages spécifiquement permis										
Usages spécifiquement non-permis										
Communautaire										
PARC, RÉCRÉATION EXTENSIVE (p1)	4.4.1.1									
INSTITUTIONNEL, ADMINISTRATIF (p2)	4.4.2.1									
SERVICE PUBLIC (p3)	4.4.3.1									
Usages spécifiquement permis						(1)	(2)	(3)		
Usages spécifiquement non-permis										
Agricole										
AGRICOLE (a1)	4.5.1.1									
Usages spécifiquement permis										
Usages spécifiquement non-permis										


Zone C6		référence zonage	1	2	3	4	5	6	7	8
Autres spécifications										
Structure du bâtiment										
Isolée			●	●	●	●	●	●	●	
Jumelée										
En rangée										
Édification des bâtiments										
Nombre d'étages min/max			1/2	1/2	1/2	1/1	1/2	1/2	1/2	
Hauteur minimum (m)			4	4	4	4	4	4	4	
Hauteur maximum (m)			10	10	10	10	10	10	10	
Largeur minimum (m)			6	6	6	6	6	6	6	
Superficie d'implantation au sol min (m ²) si le bâtiment compte 1 étage si le bâtiment compte 2 étages			65	65	65	37	65	65	65	
Superficie d'implantation au sol max (m ²)										
Profondeur minimum (m)										
Implantation des bâtiments										
Marge de recul avant (m)			9	9	9	9	9	9	9	
Marge de recul arrière (m)			6	6	6	6	6	6	6	
Marge de recul latérale d'un côté (m)			2	2	2	2	2	2	2	
Marges de recul latérales totales (m)			4	4	4	4	4	4	4	
Rapports										
Nombre de logement par bâtiment min/max										
Coefficient d'occupation du sol maximum			30%	30%	30%	30%	30%	30%	30%	
Normes d'entreposage et d'étalage										
Entreposage extérieur		5.22								
Étalage extérieur		5.23								
Normes spéciales										
Autres normes spéciales			8.6	8.6	8.6	8.1	8.6	8.6	8.6	
			8.8	8.8		8.6		8.8		
						8.8				
Usage contingenté		3.4.4.4								
Notes										
<p>(1) Site de pique-nique (2) e) 6996 : Bureau d'information touristique (3) a) 4621 : Terrain de stationnement public pour automobiles (4) 6419 : Fourrière pour automobile, camion et autres véhicules / entreposage / stationnement / remisage</p>										

	Grille des usages et normes Cette grille fait partie intégrante du règlement de zonage Annexe B						Zone C7			
	Maire : M. Gilles Bédard Secrétaire-trésorière : M. Mme Fabiola Aubry Authentifié ce jour : 4 avril 2019									
Municipalité de Sainte-Eulalie										
USAGES PERMIS (usages et sous-groupes usages)	Référence zonage	1	2	3	4	5	6	7	8	
Habitation										
HABITATION UNIFAMILIALE (h1)	4.1.1									●
HABITATION BIFAMILIALE (h2)	4.1.2									
HABITATION MULTIFAMILIALE (h3)	4.1.3									
MAISON MOBILE (h4)	4.1.4									
Usages spécifiquement permis										
Usages spécifiquement non-permis										
Commerce										
DÉTAIL, SERVICE DE VOISINAGE (c1)	4.2.1.1	●								
DÉTAIL ET SERVICE LÉGER (c2)	4.2.2.1		●							
DÉTAIL ET SERVICE LOURD (c3)	4.2.3.1			●						
SERVICE PÉTROLIER (c4)	4.2.4.1				●					
COMMERCE MIXTE (c5)	4.2.5.1									●
Usages spécifiquement permis										
Usages spécifiquement non-permis				(7)						
Industrie										
INDUSTRIE LÉGÈRE (i1)	4.3.1.1									
INDUSTRIE EXTRACTIVE (i2)	4.3.2.1									
INDUSTRIE LOURDE (i3)	4.3.3.1									
Usages spécifiquement permis										
Usages spécifiquement non-permis										
Communautaire										
PARC, RÉCRÉATION EXTENSIVE (p1)	4.4.1.1									
INSTITUTIONNEL, ADMINISTRATIF (p2)	4.4.2.1									
SERVICE PUBLIC (p3)	4.4.3.1									
Usages spécifiquement permis						(4)	(5)	(6)		
Usages spécifiquement non-permis										
Agricole										
AGRICOLE (a1)	4.5.1.1									
Usages spécifiquement permis										
Usages spécifiquement non-permis										


Zone C7		référence zonage	1	2	3	4	5	6	7	8
Autres spécifications										
Structure du bâtiment										
Isolée			●	●	●	●	●	●	●	●
Jumelée										
En rangée										
Édification des bâtiments										
Nombre d'étages min/max			1/2	1/2	1/2	1/2	1/2	1/2	1/2	1/2
Hauteur minimum (m)			4	4	4	4	4	4	4	4
Hauteur maximum (m)			10	10	10	10	10	10	10	10
Largeur minimum (m)			6	6	6	6	6	6	6	6
Superficie d'implantation au sol min (m ²) si le bâtiment compte 1 étage si le bâtiment compte 2 étages			65	65	65	37	65	65	65	65
Superficie d'implantation au sol max (m ²)										
Profondeur minimum (m)										
Implantation des bâtiments										
Marge de recul avant (m)			9	9	9	9	9	9	9	9
Marge de recul arrière (m)			6	6	6	6	6	6	6	6
Marge de recul latérale d'un côté (m)			2	2	2	2	2	2	2	2
Marges de recul latérales totales (m)			4	4	4	4	4	4	4	4
Rapports										
Nombre de logement par bâtiment min/max										
Coefficient d'occupation du sol maximum				30%	30%	30%	30%	30%	30%	30%
Normes d'entreposage et d'étalage										
Entreposage extérieur		5.22								
Étalage extérieur		5.23								
Normes spéciales										
Autres normes spéciales			8.8	8.8	8.8	8.1	8.1	8.8	8.1	8.8
						8.8	8.8		8.8	
Usage contingenté										
Notes										
(1) 5413 : Dépanneur Vente d'antiquités 5933 : Vente au détail de produits artisanaux 6110 : Banques et activités bancaires 5810 : Restaurant (2) d) Hôtel et motel (3) l) Terrain de stationnement pour camions lourds (4) Site de pique-nique (5) e) 6996 : Bureau d'information touristique (6) a) 4621 : Terrain de stationnement public pour automobiles (7) 6419 : Fourrière pour automobile, camion et autres véhicules / entreposage / stationnement / remisage										

	Grille des usages et normes Cette grille fait partie intégrante du règlement de zonage Annexe B						Zone C8			
	Maire : M. Gilles Bédard Secrétaire-trésorière : M. Mme Fabiola Aubry Authentifié ce jour : 4 avril 2019									
Municipalité de Sainte-Eulalie										
USAGES PERMIS (usages et sous-groupes usages)	Référence zonage	1	2	3	4	5	6	7	8	
Habitation										
HABITATION UNIFAMILIALE (h1)	4.1.1									
HABITATION BIFAMILIALE (h2)	4.1.2									
HABITATION MULTIFAMILIALE (h3)	4.1.3									
MAISON MOBILE (h4)	4.1.4									
Usages spécifiquement permis			(1)	(1)	(1)					
Usages spécifiquement non-permis										
Commerce										
DÉTAIL, SERVICE DE VOISINAGE (c1)	4.2.1.1									
DÉTAIL ET SERVICE LÉGER (c2)	4.2.2.1									
DÉTAIL ET SERVICE LOURD (c3)	4.2.3.1					●				
SERVICE PÉTROLIER (c4)	4.2.4.1									
COMMERCE MIXTE (c5)	4.2.5.1									
Usages spécifiquement permis						(2) (4)				
Usages spécifiquement non-permis										
Industrie										
INDUSTRIE LÉGÈRE (i1)	4.3.1.1									
INDUSTRIE EXTRACTIVE (i2)	4.3.2.1									
INDUSTRIE LOURDE (i3)	4.3.3.1									
Usages spécifiquement permis										
Usages spécifiquement non-permis										
Communautaire										
PARC, RÉCRÉATION EXTENSIVE (p1)	4.4.1.1									
INSTITUTIONNEL, ADMINISTRATIF (p2)	4.4.2.1									
SERVICE PUBLIC (p3)	4.4.3.1									
Usages spécifiquement permis										
Usages spécifiquement non-permis										
Agricole										
AGRICOLE (a1)	4.5.1.1	●								
Usages spécifiquement permis										
Usages spécifiquement non-permis										

Zone C8		référence zonage	1	2	3	4	5	6	7	8
Autres spécifications										
Structure du bâtiment										
Isolée			●	●		●	●			
Jumelée					●					
En rangée										
Édification des bâtiments										
Nombre d'étages min/max			1/2	1/2	1/2	1/2	1/2			
Hauteur minimum (m)			4	4	4	4	4			
Hauteur maximum (m)				10	10	10	10			
Largeur minimum (m)			6	6	6	6	6			
Superficie d'implantation au sol min (m ²) si le bâtiment compte 1 étage si le bâtiment compte 2 étages			65 (3)	65 50	56 50	65	65			
Superficie d'implantation au sol max (m ²)										
Profondeur minimum (m)										
Implantation des bâtiments										
Marge de recul avant (m)			9	9	9	9	9			
Marge de recul arrière (m)			6	6	6	6	6			
Marge de recul latérale d'un côté (m)			2	2	0	2	2			
Marges de recul latérales totales (m)			4	4	2	4	4			
Rapports										
Nombre de logement par bâtiment min/max				1/1	1/1	2/2				
Coefficient d'occupation du sol maximum				30%	30%	40%	50%			
Normes d'entreposage et d'étalage										
Entreposage extérieur	5.22	5					3			
Étalage extérieur	5.23	●					●			
Normes spéciales										
Autres normes spéciales		8.8	5.27	5.27	8.8	8.8				
			8.8	8.8	8.11	8.11				
			8.10	8.11						
			8.11							
Usage contingenté							●			
Notes										
(8)	L'habitation doit répondre aux normes de l'article 8.12 du règlement de zonage									
(9)	b) 5510: Vente au détail de véhicules à moteur (véhicules automobiles) e) 6411 : Service de réparation d'automobiles (garage) ne comprenant pas de pompes à essence k) 5150 : Vente au détail ou en gros de produits de la ferme dont la vente de grains et de moulée									
(10)	Les cabanes à sucre, les bâtiments sommaires de même que les établissements de transport, de transmission d'énergie ou de service public ne sont pas soumis à aucune norme de superficie d'implantation au sol minimum									
(11)	6419 : Fourrière pour automobile, camion et autres véhicules / entreposage / stationnement / remisage									

	Grille des usages et normes Cette grille fait partie intégrante du règlement de zonage Annexe B						Zone C9			
	Maire : M. Gilles Bédard Secrétaire-trésorière : Mme Fabiola Aubry									
	Municipalité de Sainte-Eulalie Authentifié ce jour : 4 avril 2019									
USAGES PERMIS (usages et sous-groupes usages)		Référence zonage	1	2	3	4	5	6	7	8
Habitation										
HABITATION UNIFAMILIALE (h1)		4.1.1		●	●					
HABITATION BIFAMILIALE (h2)		4.1.2								
HABITATION MULTIFAMILIALE (h3)		4.1.3								
MAISON MOBILE (h4)		4.1.4								
Usages spécifiquement permis				(1)	(1)					
Usages spécifiquement non-permis										
Commerce										
DÉTAIL, SERVICE DE VOISINAGE (c1)		4.2.1.1								
DÉTAIL ET SERVICE LÉGER (c2)		4.2.2.1								
DÉTAIL ET SERVICE LOURD (c3)		4.2.3.1								
SERVICE PÉTROLIER (c4)		4.2.4.1								
COMMERCE MIXTE (c5)		4.2.5.1								
Usages spécifiquement permis						(2)	(3)			
Usages spécifiquement non-permis							(6)			
Industrie										
INDUSTRIE LÉGÈRE (i1)		4.3.1.1								
INDUSTRIE EXTRACTIVE (i2)		4.3.2.1								
INDUSTRIE LOURDE (i3)		4.3.3.1								
Usages spécifiquement permis								(4)		
Usages spécifiquement non-permis										
Communautaire										
PARC, RÉCRÉATION EXTENSIVE (p1)		4.4.1.1								
INSTITUTIONNEL, ADMINISTRATIF (p2)		4.4.2.1								
SERVICE PUBLIC (p3)		4.4.3.1								
Usages spécifiquement permis										
Usages spécifiquement non-permis										
Agricole										
AGRICOLE (a1)		4.5.1.1	●							
Usages spécifiquement permis										
Usages spécifiquement non-permis										

Zone C9		référence zonage	1	2	3	4	5	6	7	8
Autres spécifications										
Structure du bâtiment										
Isolée			●	●		●	●	●		
Jumelée					●					
En rangée										
Édification des bâtiments										
Nombre d'étages min/max			1/2	1/2	1/2	1/2	1/2	1/2		
Hauteur minimum (m)			4	4	4	4	4	4		
Hauteur maximum (m)				10	10	10	10	10		
Largeur minimum (m)			6	6	6	6	6	6		
Superficie d'implantation au sol min (m ²) si le bâtiment compte 1 étage si le bâtiment compte 2 étages			65 (5)	65 50	56 50	65	65	65		
Superficie d'implantation au sol max (m ²)										
Profondeur minimum (m)										
Implantation des bâtiments										
Marge de recul avant (m)			9	9	9	9	9	9		
Marge de recul arrière (m)			6	6	6	6	6	6		
Marge de recul latérale d'un côté (m)			2	2	0	2	2	2		
Marges de recul latérales totales (m)			4	4	2	4	4	4		
Rapports										
Nombre de logement par bâtiment min/max				1/1	1/1					
Coefficient d'occupation du sol maximum				30%	30%	50%	50%	50%		
Normes d'entreposage et d'étalage										
Entreposage extérieur	5.22		5			1	3	4		
Étalage extérieur	5.23		●			●	●	●		
Normes spéciales										
Autres normes spéciales			7.3	5.27	5.27	7.3	7.3	7.3		
			8.8	7.3	7.3	8.8	8.8	8.8		
				8.8	8.8	8.11	8.11	8.11		
				8.10	8.11					
				8.11						
Usage contingenté	3.4.4.4									
Notes										
(1)	L'habitation doit répondre aux normes de l'article 8.12 du règlement de zonage									
(2)	5930 : Vente au détail d'antiquités et de marchandises d'occasion									
(3)	b) 5510: Vente au détail de véhicules à moteur (véhicules automobiles)									
	e) 6411 : Service de réparation d'automobiles (garage) ne comprenant pas de pompes à essence									
	k) 5150 : Vente au détail ou en gros de produits de la ferme dont la vente de grains et de moulée									
	n) 6370 : Entreposage et service d'entreposage dont un entrepôt de produits manufacturiers et									
	6371 : Entreposage de produits de la ferme									
(4)	3490 : Autres industries de matériel de transport dont une industrie des véhicules d'utilité ou récréatifs									
(5)	Les cabanes à sucre, les bâtiments sommaires de même que les établissements de transport, de transmission d'énergie ou de service public ne sont pas soumis à aucune norme de superficie d'implantation au sol minimum									
(6)	6419 : Fourrière pour automobile, camion et autres véhicules / entreposage / stationnement / remisage									

	Grille des usages et normes Cette grille fait partie intégrante du règlement de zonage Annexe B						Zone C10			
	Maire : M. Gilles Bédard Secrétaire-trésorière : Mme Fabiola Aubry									
Municipalité de Sainte-Eulalie	Authentifié ce jour : a avril 2019									
USAGES PERMIS (usages et sous-groupes usages)		Référence zonage	1	2	3	4	5	6	7	8
Habitation										
HABITATION UNIFAMILIALE (h1)		4.1.1		●	●					
HABITATION BIFAMILIALE (h2)		4.1.2								
HABITATION MULTIFAMILIALE (h3)		4.1.3								
MAISON MOBILE (h4)		4.1.4								
Usages spécifiquement permis				(1)	(1)					
Usages spécifiquement non-permis										
Commerce										
DÉTAIL, SERVICE DE VOISINAGE (c1)		4.2.1.1								
DÉTAIL ET SERVICE LÉGER (c2)		4.2.2.1								
DÉTAIL ET SERVICE LOURD (c3)		4.2.3.1								
SERVICE PÉTROLIER (c4)		4.2.4.1								
COMMERCE MIXTE (c5)		4.2.5.1								
Usages spécifiquement permis						(2)	(3)			
Usages spécifiquement non-permis							(5)			
Industrie										
INDUSTRIE LÉGÈRE (i1)		4.3.1.1								
INDUSTRIE EXTRACTIVE (i2)		4.3.2.1								
INDUSTRIE LOURDE (i3)		4.3.3.1								
Usages spécifiquement permis										
Usages spécifiquement non-permis										
Communautaire										
PARC, RÉCRÉATION EXTENSIVE (p1)		4.4.1.1								
INSTITUTIONNEL, ADMINISTRATIF (p2)		4.4.2.1								
SERVICE PUBLIC (p3)		4.4.3.1								
Usages spécifiquement permis										
Usages spécifiquement non-permis										
Agricole										
AGRICOLE (a1)		4.5.1.1	●							
Usages spécifiquement permis										
Usages spécifiquement non-permis										

Zone C10		référence zonage	1	2	3	4	5	6	7	8
Autres spécifications										
Structure du bâtiment										
Isolée			●	●		●	●			
Jumelée					●					
En rangée										
Édification des bâtiments										
Nombre d'étages min/max			1/2	1/2	1/2	1/2	1/2			
Hauteur minimum (m)			4	4	4	4	4			
Hauteur maximum (m)				10	10	10	10			
Largeur minimum (m)			6	6	6	6	6			
Superficie d'implantation au sol min (m ²) si le bâtiment compte 1 étage si le bâtiment compte 2 étages			65 (4)	65 50	56 50	65	65			
Superficie d'implantation au sol max (m ²)										
Profondeur minimum (m)										
Implantation des bâtiments										
Marge de recul avant (m)			9	9	9	9	9			
Marge de recul arrière (m)			6	6	6	6	6			
Marge de recul latérale d'un côté (m)			2	2	0	2	2			
Marges de recul latérales totales (m)			4	4	2	4	4			
Rapports										
Nombre de logement par bâtiment min/max				1/1	1/1					
Coefficient d'occupation du sol maximum				30%	30%	50%	50%			
Normes d'entreposage et d'étalage										
Entreposage extérieur	5.22		5			1	3			
Étalage extérieur	5.23		●			●	●			
Normes spéciales										
Autres normes spéciales			7.3	5.27	5.27	7.3	7.3			
			8.8	7.3	7.3	8.8	8.8			
				8.8	8.8	8.11	8.11			
				8.10	8.11					
				8.11						
Usage contingenté	3.4.4.4									
Notes										
(1)	L'habitation doit répondre aux normes de l'article 8.12 du règlement de zonage									
(2)	5930 :	Vente au détail d'antiquités et de marchandises d'occasion								
(3)	a)	Vente au détail de maisons et chalets préfabriqués								
	b) 5510:	Vente au détail de véhicules à moteur (véhicules automobiles)								
	k) 5150 :	Vente au détail ou en gros de produits de la ferme dont la vente de grains et de moulée								
(4)	Les cabanes à sucre, les bâtiments sommaires de même que les établissements de transport, de transmission d'énergie ou de service public ne sont pas soumis à aucune norme de superficie d'implantation au sol minimum									
(5)	6419 :	Fourrière pour automobile, camion et autres véhicules / entreposage / stationnement / remisage								



Grille des usages et normes
 Cette grille fait partie intégrante du règlement de zonage
 Annexe B

Zone C11

Maire : M. Gilles Bédard
 Secrétaire-trésorière : Mme Fabiola Aubry

Municipalité de Sainte-
 Eulalie

Authentifié ce jour : 4 avril 2019

USAGES PERMIS (usages et sous-groupes usages)	Référence zonage	1	2	3	4	5	7	8
Habitation								
HABITATION UNIFAMILIALE (h1)	4.1.1							
HABITATION BIFAMILIALE (h2)	4.1.2							
HABITATION MULTIFAMILIALE (h3)	4.1.3							
MAISON MOBILE (h4)	4.1.4							
Usages spécifiquement permis								
Usages spécifiquement non-permis								
Commerce								
DÉTAIL, SERVICE DE VOISINAGE (c1)	4.2.1.1							
DÉTAIL ET SERVICE LÉGER (c2)	4.2.2.1							
DÉTAIL ET SERVICE LOURD (c3)	4.2.3.1							
SERVICE PÉTROLIER (c4)	4.2.4.1			●				
COMMERCE MIXTE (c5)	4.2.5.1							
Usages spécifiquement permis			(2)		(3)	(5)		
Usages spécifiquement non-permis						(6)		
Industrie								
INDUSTRIE LÉGÈRE (i1)	4.3.1.1							
INDUSTRIE EXTRACTIVE (i2)	4.3.2.1							
INDUSTRIE LOURDE (i3)	4.3.3.1							
Usages spécifiquement permis								
Usages spécifiquement non-permis								
Communautaire								
PARC, RÉCRÉATION EXTENSIVE (p1)	4.4.1.1							
INSTITUTIONNEL, ADMINISTRATIF (p2)	4.4.2.1							
SERVICE PUBLIC (p3)	4.4.3.1							
Usages spécifiquement permis								
Usages spécifiquement non-permis								
Agricole								
AGRICOLE (a1)	4.5.1.1	●						
Usages spécifiquement permis								
Usages spécifiquement non-permis		(1)						

Zone C11		référence zonage	1	2	3	4	5	6	7	8
Autres spécifications										
Structure du bâtiment										
Isolée			●	●	●	●	●			
Jumelée										
En rangée										
Édification des bâtiments										
Nombre d'étages min/max			1/2	1/2	1/2	1/2	1/2			
Hauteur minimum (m)			4	4	4		4			
Hauteur maximum (m)				10	10	10	10			
Largeur minimum (m)			6	6	6	6	6			
Superficie d'implantation au sol min (m ²)			65 (4)	65	37	65	65			
Superficie d'implantation au sol max (m ²)										
Profondeur minimum (m)										
Implantation des bâtiments										
Marge de recul avant (m)			9	9	9	9	9			
Marge de recul arrière (m)			6	6	6	6	6			
Marge de recul latérale d'un côté (m)			2	2	2	2	2			
Marges de recul latérales totales (m)			4	4	4	4	4			
Rapports										
Nombre de logement par bâtiment min/max										
Coefficient d'occupation du sol maximum				50%	50%		50%			
Normes d'entreposage et d'étalage										
Entreposage extérieur	5.22	5	1	1			3			
Étalage extérieur	5.23	●	●	●			●			
Normes spéciales										
Autres normes spéciales		7.3	7.3	7.3	7.3	7.3	7.3			
		8.8	8.8	8.1	8.8	8.8				
			8.11	8.8	8.11	8.11				
				8.11						
Usage contingenté	3.4.4.4									
Notes										
(1) 2713	Industrie de produits de scierie et d'ateliers de rabotage									
(2) 5810	Restaurant (maximum 20 sièges)									
(3) 5393	Vente au détail d'ameublements et d'accessoires de bureau									
(4)	Les cabanes à sucre, les bâtiments sommaires de même que les établissements de transport, de transmission d'énergie ou de service public ne sont soumis à aucune norme de superficie d'implantation au sol minimum.									
(5) 5200	Vente au détail de produits de construction, de quincaillerie et équipements de ferme, de maisons et chalets préfabriqués, de produits en béton									
(6) 6419 :	Fourrière pour automobile, camion et autres véhicules / entreposage / stationnement / remisage									

Coefficient d'occupation du sol maximum			50 %						
Normes d'entreposage et d'étalage									
Entreposage extérieur	5.22	5	1						
Étalage extérieur	5.23	●	●						
Normes spéciales									
Autres normes spéciales		7.3	7.3						
		8.8	8.8						
			8.11						
Usage contingenté	3.4.4.4								
Notes									
(1)	2713	Industrie de produits de scierie et d'ateliers de rabotage							
(2)	5810	Restaurant (maximum 20 sièges)							
c)	5591	Vente au détail d'embarcations et d'accessoires							
	5595	Vente au détail de véhicules récréatifs et de roulettes de tourisme) et							
	5599	Autres activités de vente reliée aux autres véhicules dont la vente au détail de remorques							
e)	6417	Service de remplacement de glaces et de pare-brise d'automobiles							
k)	5150	Vente au détail ou en gros de produits de la ferme dont la vente de grains et de moulée							
	5413	Dépanneur							
	5530	Station-service ou libre-service (avec ou sans dépanneur)							
	6412	Service de lavage d'automobiles dont un lave-auto							
	5810	Restaurant (établissement de moins de 20 sièges)							
(3)		Les cabanes à sucre, les bâtiments sommaires de même que les établissements de transport, de transmission d'énergie ou de service public ne sont soumis à aucune norme de superficie d'implantation au sol minimum.							
(4)	6419 :	Fourrière pour automobile, camion et autres véhicules / entreposage / stationnement / remisage							



Grille des usages et normes
 Cette grille fait partie intégrante du règlement de zonage
 Annexe B

Zone I1

Maire : M. Gilles Bédard
 Secrétaire-trésorière : Mme Fabiola Aubry

Municipalité de Sainte-
 Eulalie

Authentifié ce jour : 4 avril 2019

USAGES PERMIS (usages et sous-groupes usages)	Référence zonage	1	2	3	4	5	6	7	8
Habitation									
HABITATION UNIFAMILIALE (h1)	4.1.1								
HABITATION BIFAMILIALE (h2)	4.1.2								
HABITATION MULTIFAMILIALE (h3)	4.1.3								
MAISON MOBILE (h4)	4.1.4								
Usages spécifiquement permis									
Usages spécifiquement non-permis									
Commerce									
DÉTAIL, SERVICE DE VOISINAGE (c1)	4.2.1.1	●							
DÉTAIL ET SERVICE LÉGER (c2)	4.2.2.1								
DÉTAIL ET SERVICE LOURD (c3)	4.2.3.1		●						
SERVICE PÉTROLIER (c4)	4.2.4.1			●					
COMMERCE MIXTE (c5)	4.2.5.1								
Usages spécifiquement permis		(1)							
Usages spécifiquement non-permis			(2)						
Industrie									
INDUSTRIE LÉGÈRE (i1)	4.3.1.1				●				
INDUSTRIE EXTRACTIVE (i2)	4.3.2.1								
INDUSTRIE LOURDE (i3)	4.3.3.1					●			
Usages spécifiquement permis									
Usages spécifiquement non-permis									
Communautaire									
PARC, RÉCRÉATION EXTENSIVE (p1)	4.4.1.1								
INSTITUTIONNEL, ADMINISTRATIF (p2)	4.4.2.1								
SERVICE PUBLIC (p3)	4.4.3.1						●		
Usages spécifiquement permis							(3)		
Usages spécifiquement non-permis									
Agricole									
AGRICOLE (a1)	4.5.1.1								
Usages spécifiquement permis									
Usages spécifiquement non-permis									

Zone I1		référence zonage	1	2	3	4	5	6	7	8
Autres spécifications										
Structure du bâtiment										
Isolée			●	●	●	●	●	●		
Jumelée										
En rangée										
Édification des bâtiments										
Nombre d'étages min/max			1/2	1/2	1/2	1/2	1/2	1/2		
Hauteur minimum (m)			4	4	4	4	4	4		
Hauteur maximum (m)			10	10	10	10	10	10		
Largeur minimum (m)			20	20	20	20	20	20		
Superficie d'implantation au sol min (m ²)			250	250	250	250	250	250		
Superficie d'implantation au sol max (m ²)										
Profondeur minimum (m)										
Implantation des bâtiments										
Marge de recul avant (m)			9	9	9	9	9	9		
Marge de recul arrière (m)			10	10	10	10	10	10		
Marge de recul latérale d'un côté (m)			5	5	5	5	5	5		
Marges de recul latérales totales (m)			10	10	10	10	10	10		
Rapports										
Nombre de logement par bâtiment min/max										
Coefficient d'occupation du sol maximum			50%	50%	50%	50%	50%	50%		
Normes d'entreposage et d'étalage										
Entreposage extérieur	5.22		1	4	1	3	4	4		
Étalage extérieur	5.23		●	●	●	●	●	●		
Normes spéciales										
Autres normes spéciales			8.2	8.2	8.1	8.2	8.2	8.2		
			8.3	8.3	8.2	8.3	8.3	8.3		
			8.7	8.7	8.3	8.7	8.7	8.7		
			8.8	8.8	8.7	8.8	8.8	8.8		
					8.8			8.9		
Usage contingenté	3.4.4.4			●						
Notes										
(1)	5810	Restaurant (maximum 20 sièges)								
(2)	k) 5150	Vente au détail ou en gros de produits de la ferme dont la vente de grains et de moulée								
	m)	La récréation commerciale extensive, à forte consommation d'espace								
	n) 6371	Entreposage de produits de la ferme								
(3)	a) 4710	Communication, centre et réseau de distribution téléphonique								

Coefficient d'occupation du sol maximum		50 %	50 %	50 %	50 %				
Normes d'entreposage et d'étalage									
Entreposage extérieur	5.22	4	3	4	4				
Étalage extérieur	5.23	●	●	●	●				
Normes spéciales									
Autres normes spéciales		8.2	8.2	8.2	8.2				
		8.3	8.3	8.3	8.3				
		8.5	8.5	8.5	8.5				
					8.9				
Usage contingenté	3.4.4.4								
Notes									
(1)	k) 5150	Vente au détail ou en gros de produits de la ferme dont la vente de grains et de moulée							
	m)	La récréation commerciale extensive, à forte consommation d'espace							
	n) 6371	Entreposage de produits de la ferme							
(2)	a) 4710	Communication, centre et réseau de distribution téléphonique							
(3)	6419 :	Fourrière pour automobile, camion et autres véhicules / entreposage / stationnement / remisage							